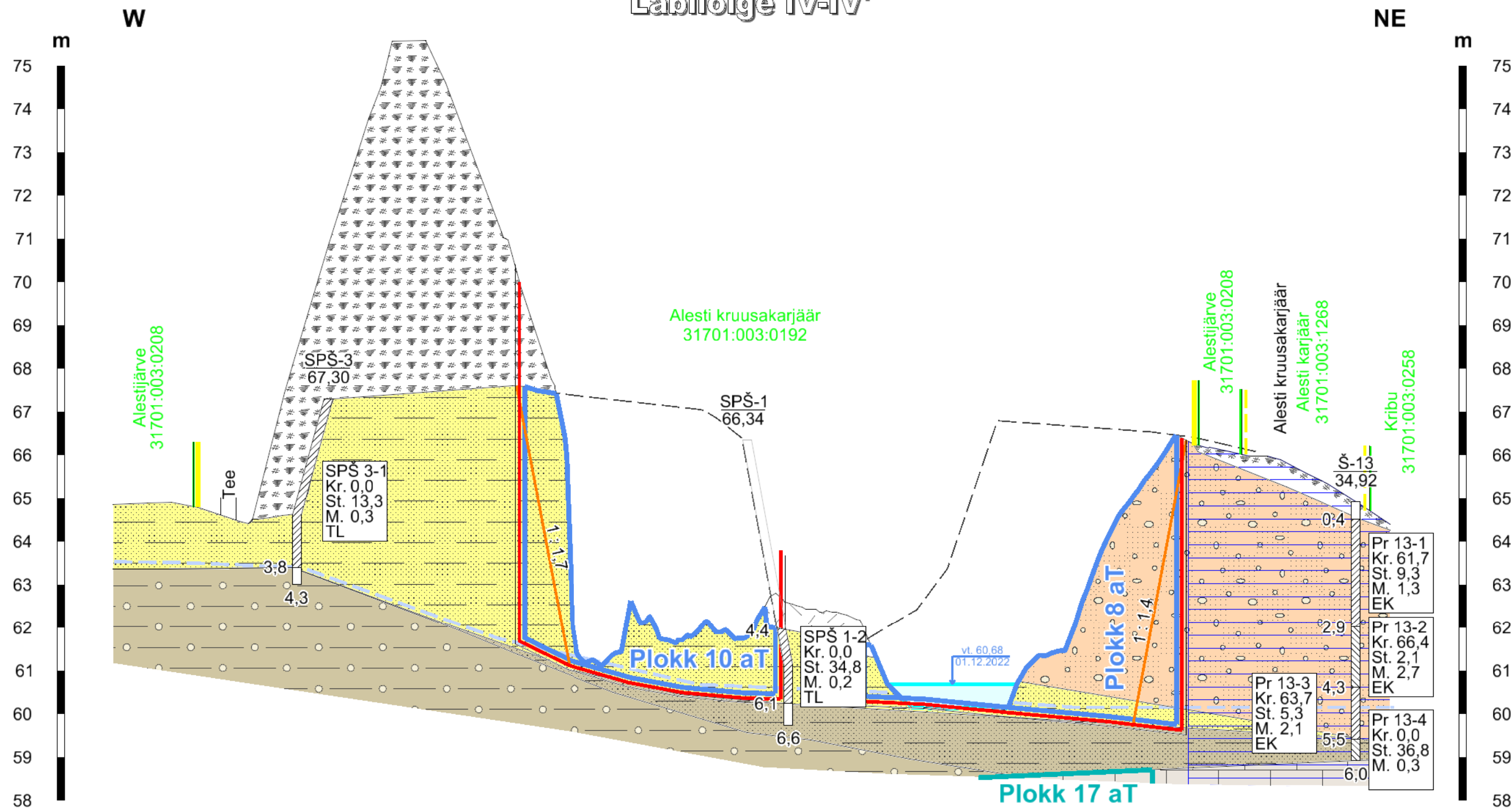
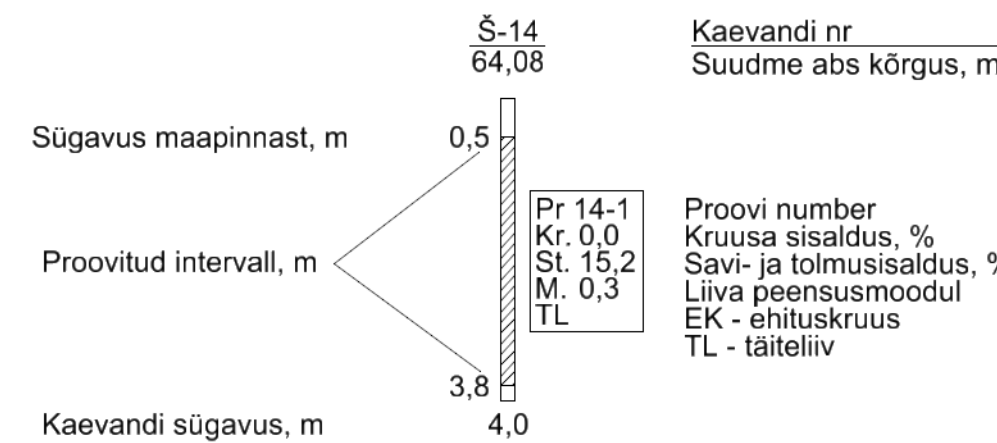
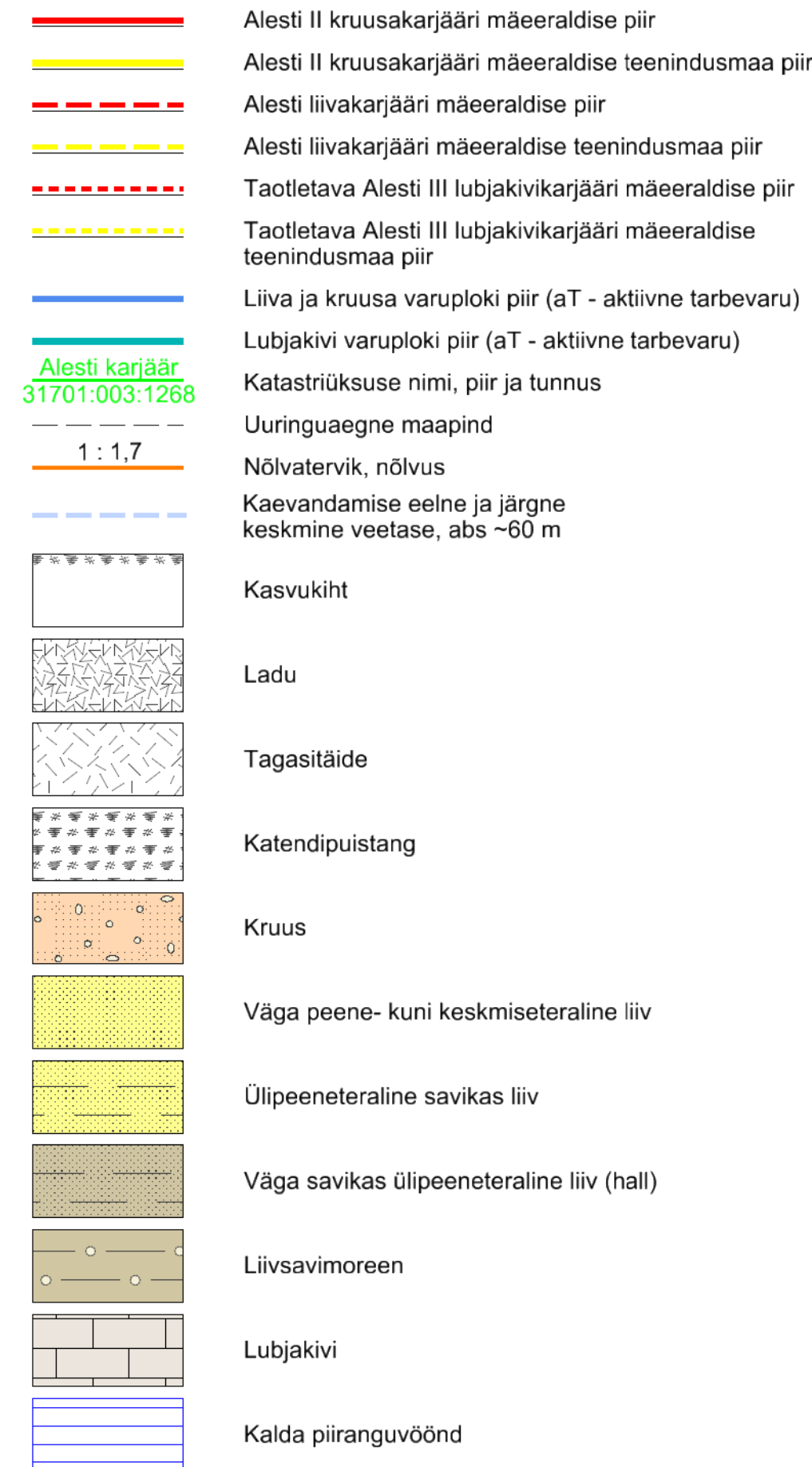
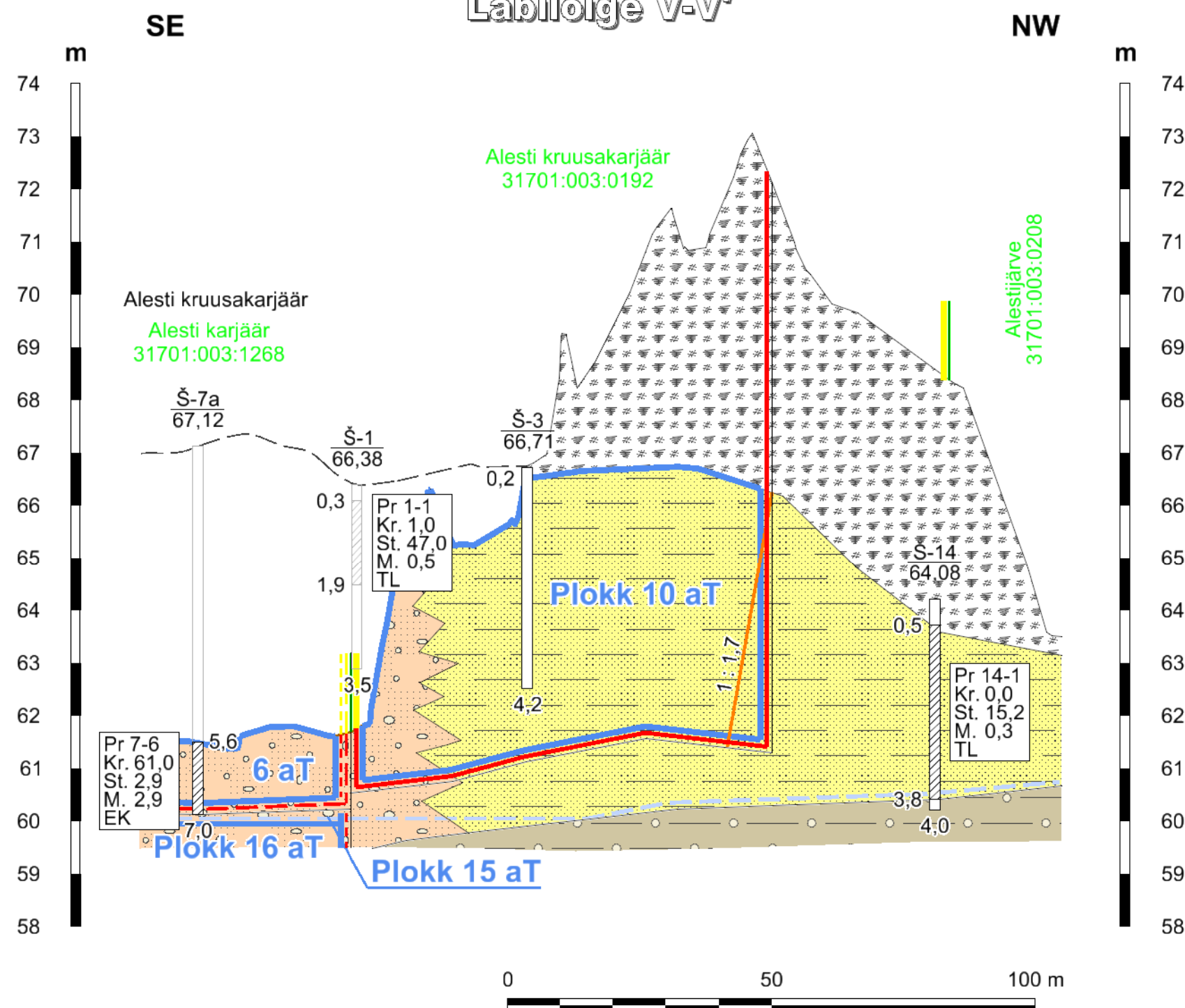


## Läbilõige IV-IV'



## Läbilõige V-V'



## Märkused:

- Kõrgused EH2000 süsteemis.
- Läbilõigete koostamisel on kasutatud:
  - Alesti kruusamaardla Alesti ja Alesti II kruusakarjääri markšeidermõõdistuse geoloogilisi läbilõikeid, seisuga 01.12.2022. a (OÜ Inseneribüroo STEIGER, töö nr 23/4270).
- Kasutatud tarkvara: Bentley PowerCivil for Baltics V8i (litsents: 70000661800020).
- Kinnistupiirid ühtivad määraldise teenindusmaa piiridega.
- Nõlvaterviku piir on loetavuse huvides mõõtkava väline.

Objekti nimetus ja aadress		Joonise sisu	
Alesti II kruusakarjäär Kohila vald, Rapla maakond		Geoloogilised läbilõiked IV-IV' ... V-V'	
Loa omanik		Graafiline lisa 2/3	
Speedline Baltic Keskuse tn 4-12, Järlepa küla 79411 Rapla vald, Rapla maakond		Mõõtkava H 1 : 1000 V 1 : 100	
OÜ Inseneribüroo STEIGER Männiku tee 104/1, 11216 Tallinn +372 668 1011, info@steiger.ee		Koostas Kaja Paat /Allkirjastatud digitaalselt/ Kinnitas Erki Vaguri /Allkirjastatud digitaalselt/	
		Kuupäev 21.08.2025 Töö nr 23/4574	